












SEZNAM PS, SO :

PS 21-01-31 Prejezd P4038 v km 64,614; PZZ
SO 21-86-01 Prejezd P4038 v km 64,614; napájení NN
SO 21-10-01 Doudleby nad Orlicí; železniční svršek

LEGENDA:

- | | |
|---|---|
|  | hranice parcely katastru nemovitostí
slučková čára |
|  | hranice katastrálního území |
|  | hranice dražního pozemku – SZDC, s.o. |
|  | hranice dražního pozemku – CD, a.s. |
|  | hranice dražní parcely – SZDC, s.o. |
|  | osa koleje |
|  | pozemek SZDC, s.o.. |
|  | číslo pozemku |
|  | číslo výtýčovaného bodu |

Jiná ověření:		Paré:	
		Razítko oprávněné osoby: Naležitostmi a přesností odpovídá právním předpisům. Číslo ověření: 210/2024	
		Podpis:	Datum:
Revize:	Datum:	Popis:	Kontroloval:
000	04.03.2025	Definitivní odevzdání dokumentace	Ing. Věstoňuk Stoklaska
Stavětel/investor: Správa železnic, státní organizace Adresa: Dášovská 1003/7, 110 00 Praha 1 Zastupce investora: Správní správa východ Adresa: Nerudova 1, 779 00 Olomouc			
 SPRÁVA ŽELEZNIC			
Zhotovitel díla: Signal Projekt s.r.o. Adresa: Videnská 55, 639 00 Brno Kontakt: T: +420 543 233 962 E: projekt@signalprojekt.cz			
			
Zhotovitel částí/objektů: GEOMETRA – zeměměřičská kancelář s.r.o. Adresa: Masarykovo náměstí 63/43, 697 01 Kyjov Kontakt: T: +420 518 611 666 E: geometra@geometrakvjov.cz			
			
Hlavní projektant (HP):		Ing. Milan Lukásek	Specialista: Ing. Věstoňuk Stoklaska
Název stavby/akce: Rekonstrukce PZM v km 64,614 (P4036) trati Týniště nad Orlicí – Letohrad			
Označení investora:		S632300012	
Zakázka:		24-068-35-113	
Název část:		Ozemnění podklad	
Označení část:		E.5	
Název objektu/díle část:		Koordinační vytyčovací výkres	
Označení objektu/komplexu:			
Název přílohy:		Grafická příloha	
Označení přílohy (typ/pořadí):		4.2.1	
Název díle části přílohy:		Zpracovatelské přílohy:	
Odpovědný projektant:		Petr Putna	
Měřítka: 1 : 1000		Formáty: B x A4	
Kraj: Královéhradecký		TUDL: 1302 L1	
Kancelář/území: Doubravka nad Orlicí (631436)		Směrný datum zpracování:	
Země (190396)		04.03.2025	
Ověřil investora:		Ověřil projektanta:	
Ověřil dokumentace:		Ověřil:	
Datum:		Datum:	
Prostor pro další informace:			